

РЕСПУБЛИКА ТАТАРСТАН

Сармановский муниципальный район
(полное наименование муниципального образования Республики Татарстан)

Внесен в реестр

5

Дата 10.07.19...

Подпись 

ПАСПОРТ

школьного автобусного маршрута

№ 5

Кузяково – Старый Мензелябаш

(наименование маршрута)

РЕСПУБЛИКА ТАТАРСТАН

Сармановский муниципальный район (полное наименование муниципального образования Республики Татарстан)

«Утверждаю»

Директор муниципального унитарного
предприятия «Хозяйственное
обеспечение» Сармановского МР

Р.Р.Ризатдинов
(Ф.И.О.)



«10» июля 2019г.

ПАСПОРТ

школьного автобусного маршрута

№ 5

Кузяково – Старый Мензелябаш

(наименование маршрута)

«Согласовано»

«Согласовано»

Руководитель исполнительного
комитета Сармановского
муниципального района

А.Ф.Мухаметгареев
(подпись) (Ф.И.О.)

М.П. «10» июля 2019г.

Врио начальника ОГИБДД отдела МВД
России по Сармановскому
муниципальному району
майор полиции

Р.Р.Шамсиев
(подпись) (Ф.И.О.)

М.П. «10» июля 2019г.

ПАСПОРТ МАРШРУТА

Протяженность маршрута 5,0 км.

Сезонность работы (зимой, весной, летом, осенью, круглогодично): на учебный год

Дата открытия и основание 25.12.2008г. Пост исп. № 303

Дата закрытия и основание

«Согласовано»

Врио начальника ОГИБДД отдела МВД
России по Сармановскому
муниципальному району
майор полиции

Р.Р.Шамсиев
(Ф.И.О.)

(подпись)



М.П. «10» июля 2019г.

«Утверждаю»

Директор муниципального унитарного
предприятия «Хозяйственное
обеспечение» Сармановского МР

Р.Р.Ризатдинов
(Ф.И.О.)

(подпись)

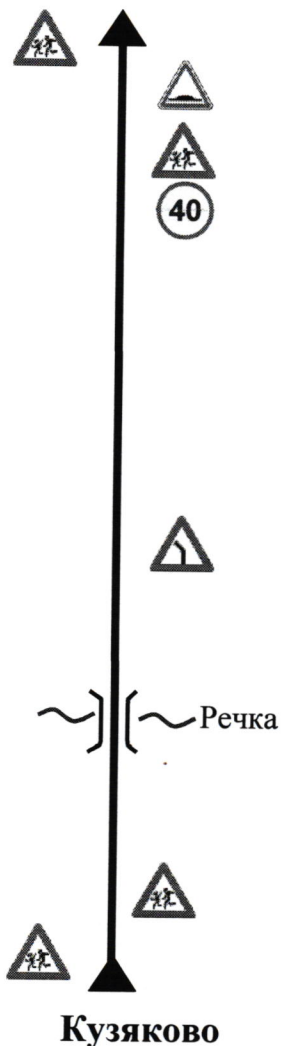


М.П. «10» июля 2019г.

СХЕМА

маршрута с указанием линейных и дорожных сооружений и опасных участков

Старый Мензялябаш



Условные обозначения:



- дорожные знаки



- павильоны



- мосты

Схему составил Н.Х.Шакиров

(Ф.ИО подпись)

«Утверждаю»
 Директор муниципального унитарного
 предприятия «Хозяйственное
 обеспечение» Сармановского МР

Р.Р.Ризатдинов
 (Ф.И.О.)



июля 2019г.

АКТ замера протяжённости школьного маршрута

Кузяково – Старый Мензелябаш.

(наименование маршрута)

Комиссия в составе:

Председателя Н.Х.Шакирова – механика МУП «ХО»

Членов: Г.А. Габидуллина – заместителя начальника отдела образования Исполкома Сармановского муниципального района, Г.Н.Булатова – директора школы

22 июня 2019г. произвела замер межостановочных расстояний и общей протяженности маршрута.

Путем контрольного замера на автомобиле марки Fiat Ducato, гос. № М 773 МС 116 RUS, путевой лист № 1164, водитель: Хайруллина Р.Н. на стандартной авторезине, а также путем сверки с паспортом дороги комиссия установила:

1. Общая протяженность маршрута согласно показанию спидометра составила 5,0 км.

2. Расстояние от места дислокации перевозчика составило:
 до начального пункта маршрута (нулевой пробег) 12,5 км;
 от конечного пункта маршрута до места дислокации
 перевозчика 12,5 км.

Расстояние между промежуточными остановочными пунктами

ТУДА			Наименование остановочных пунктов	ОБРАТНО		
показания спидо- метра	расстояние между остановоч. пунктами	расстоя- ние от начал, пункта		показания спидо- метра	расстояние между остановоч. пунктами	расстоя- ние от начал, пункта
124718	0,0	0,0	Кузяково			
124723	5,0	5,0	Старый Мензелябаш	124723	0,0	5,0
			Кузяково	124728	5,0	10,0

Председатель комиссии:  Н.Х.Шакиров

Члены комиссии:  Г.А.Габидуллин

 Г.Н.Булатова

ХАРАКТЕРИСТИКА ДОРОГИ НА МАРШРУТЕ

(ширина проезжей части, тип покрытия по участкам, с указанием их протяжённости)

Дорога Кузяково – Старый Мензелябаш - 3 технической категории.

(название дороги, категория)

Ширина проезжей части автодороги на всем протяжении составляет 6 метров.

Тип дорожного покрытия (грунтовая дорога, переходное (щебеночное), бетон, асфальтобетон): асфальтобетонное

- грунтовая дорога

- переходное (щебеночное)

- бетонное

- асфальтобетонное

Сведения о трассе маршрута

Кем обслуживается дорога (ЖКХ района, дорожным управлением, другой организацией)	Джалильский участок №3 Азнакаевского УАД ООО «Татнефтедор»
Наличие мостов (между какими пунктами или на каком километре) и их грузоподъемность	Нет
Наличие железнодорожных переездов (между какими пунктами или на каком километре) и вид их (охраняемые, не охраняемые)	Нет
На каких остановочных пунктах имеются съездные площадки	На всех
Наличие разворотных площадок на конечных пунктах	В д. Кузяково, с. Старый Мензелябаш

Дата заполнения

РЕСПУБЛИКА ТАТАРСТАН

Сармановский муниципальный район

(полное наименование муниципального образования Республики Татарстан)

Внесен в реестр

Дата 10.07.1922

Подпись 

ПАСПОРТ

школьного автобусного маршрута

№ 1

Старый Мензелябаш - Джалиль

(наименование маршрута)

Сармановский муниципальный район
(полное наименование муниципального образования Республики Татарстан)

«Утверждаю»

Директор муниципального унитарного
предприятия «Хозяйственное
обеспечение» Сармановского МР

Р.Р.Ризатдинов
(Ф.И.О.)



« 10 » июля 2019г.

ПАСПОРТ

школьного автобусного маршрута

№ 1

Старый Мензелябаш- Джалиль

(наименование маршрута)

«Согласовано»

Руководитель исполнительного
комитета Сармановского
муниципального района

А.Ф.Мухаметгараев
(Ф.И.О.)

М.П. « 10 » июля 2019г.



«Согласовано»

Врио начальника ОГИБДД отдела МВД
России по Сармановскому
муниципальному району
майор полиции

Р.Р.Шамсиев
(Ф.И.О.)

М.П. « 10 » июля 2019г.



«Согласовано»

Врио начальника ОГИБДД отдела МВД
России по Сармановскому
муниципальному району
майор полиции



Р.Р.Шамсиев
(Ф.И.О.)

(подпись)

М.П. «10» июля 2019г.

«Утверждаю»

Директор муниципального унитарного
предприятия «Хозяйственное
обеспечение» Сармановского МР



Р.Р.Ризатдинов
(Ф.И.О.)

(подпись)




М.П. «10» июля 2019г.

СХЕМА

маршрута с указанием линейных и дорожных сооружений и опасных участков



Условные обозначения:

-  - дорожные знаки
-  - павильоны
-  - мосты


Схему составил

Н.Х.Шакиров

подпись

«Утверждаю»

Директор муниципального унитарного
предприятия «Хозяйственное обеспечение»
Сармановского МР

Р.Р.Ризатдинов

(Ф.И.О.)

июля 2019г.**АКТ****замера протяжённости школьного маршрута****Старый Мензелябаш - Джалиль**

(наименование маршрута)

Комиссия в составе:

Председателя: Н.Х.Шакирова – механика МУП «ХО»

Членов: Г.А. Габидуллина – заместителя начальника отдела образования Исполкома Сармановского муниципального района, Г.Н.Булатовой - директора гимназии

«22» июня 2019 г. произвела замер межостановочных расстояний и общей протяженности маршрута «Старый Мензелябаш - Джалиль».

Путем контрольного замера на автомобиле марки Fiat Ducato, гос. № М 773 МС 116 RUS, путевой лист № 1164, водитель: Хайруллина Р.Н. на стандартной авторезине, а также путем сверки с паспортом дороги комиссия установила:

1. Общая протяженность маршрута согласно показанию спидометра составила 9,5 км.
2. Расстояние от места дислокации перевозчика составило:
до начального пункта маршрута (нулевой пробег) 8,4 км;
от конечного пункта маршрута до места дислокации перевозчика 8,4 км.

Расстояние между промежуточными остановочными пунктами

ТУДА			Наименование остановочных пунктов	ОБРАТНО		
показания спидо- метра	расстояние между остановоч. пунктами	расстоя- ние от начал, пункта		показания спидо- метра	расстояние между остановоч. пунктами	расстоя- ние от начал, пункта
124739	0,0	0,0	Джалиль			
124748,5	9,5	9,5	Старый Мезелябаш	124748,5	0,0	0,0
			Джалиль	124758,0	9,5	19,0

Председатель комиссии:  Н.Х.Шакиров

Члены комиссии:  Г.А.Габидуллин

 Г.Н.Булатова

ХАРАКТЕРИСТИКА ДОРОГИ НА МАРШРУТЕ
(ширина проезжей части, тип покрытия по участкам, с указанием их протяжённости)

Старый Мензелябаш - Джалиль - 3,4 технической категории
(название дороги, категория)

Ширина проезжей части, тип покрытия
(по участкам, с указанием их протяжённости)

№ п/п	Наименование участка автодороги	длина участка, км	ширина проезжей части, м	ширина обочин, м	тип покрытия
1	По д. Старый Мензелябаш до выезда на автодорогу «Джалиль - Сарманово»	0,300	6	1,5	асфальтобетонное
2	Автодорога «Джалиль - Сарманово»	9,200	7	1,5	асфальтобетонное


Сведения о трассе маршрута

Кем обслуживается дорога (ЖКХ района, дорожным управлением, другой организацией)	Джалильский участок №3 Азнакаевского УАД ООО «Татнефтедор»
Наличие мостов (между какими пунктами или на каком километре) и их грузоподъёмность	
Наличие железнодорожных переездов (между какими пунктами или на каком километре) и вид их (охраняемые, не охраняемые)	Нет
На каких остановочных пунктах имеются съездные площадки	На всех
Наличие разворотных площадок на конечных пунктах	В д. Старый Мензелябаш, пгт Джалиль

Дата заполнения

РЕСПУБЛИКА ТАТАРСТАН

Сармановский муниципальный район
(полное наименование муниципального образования Республики Татарстан)

Внесен в реестр
<u>7</u>
Дата <u>10.07.19c</u>
Подпись <u></u>

ПАСПОРТ

школьного автобусного маршрута

№ 7

Новый Имян–Кутемели-Старый Кашир

(наименование маршрута)

РЕСПУБЛИКА ТАТАРСТАН

Сармановский муниципальный район

(полное наименование муниципального образования Республики Татарстан)

«Утверждаю»

Директор муниципального унитарного
предприятия «Хозяйственное
обеспечение» Сармановского МР

Р.Р.Ризатдинов

(Ф.И.О.)

«10» июля 2019г.



ПАСПОРТ

школьного автобусного маршрута

№ 7

Новый Имян-Кутемели-Старый Кашир

(наименование маршрута)

«Согласовано»

Руководитель исполнительного
комитета Сармановского
муниципального района

А.Ф.Мухаметгареев

(подпись) (Ф.И.О.)

МП.



«10» июля 2019г.


«Согласовано»

Врио начальника ОГИБДД отдела МВД
России по Сармановскому
муниципальному району
майор полиции

Р.Р.Иамсиев

(подпись) (Ф.И.О.)

МП« 10 » июля 2019г.



ПАСПОРТ МАРШРУТА

Протяженность маршрута 8,0 км.

Сезонность работы (зимой, весной, летом, осенью, круглогодично): на учебный год

Дата открытия и основание

Постановлениями Исполнительного комитета Сармановского
муниципального района № 396 от 15.08.2011г. (Кутемели – Старый Кашир),
№ 641 от 30.10.2015г.(Новый Имян- Кутемели)

Дата закрытия и основание

«Согласовано»

Врио начальника ОГИБДД отдела МВД
России по Сармановскому
муниципальному району
майор полиции

Р.Р.Шамсиев
(подпись) (Ф.И.О.)

М.П. «10» июля 2019г.



«Утверждаю»

Директор муниципального унитарного
предприятия «Хозяйственное
обеспечение» Сармановского МР

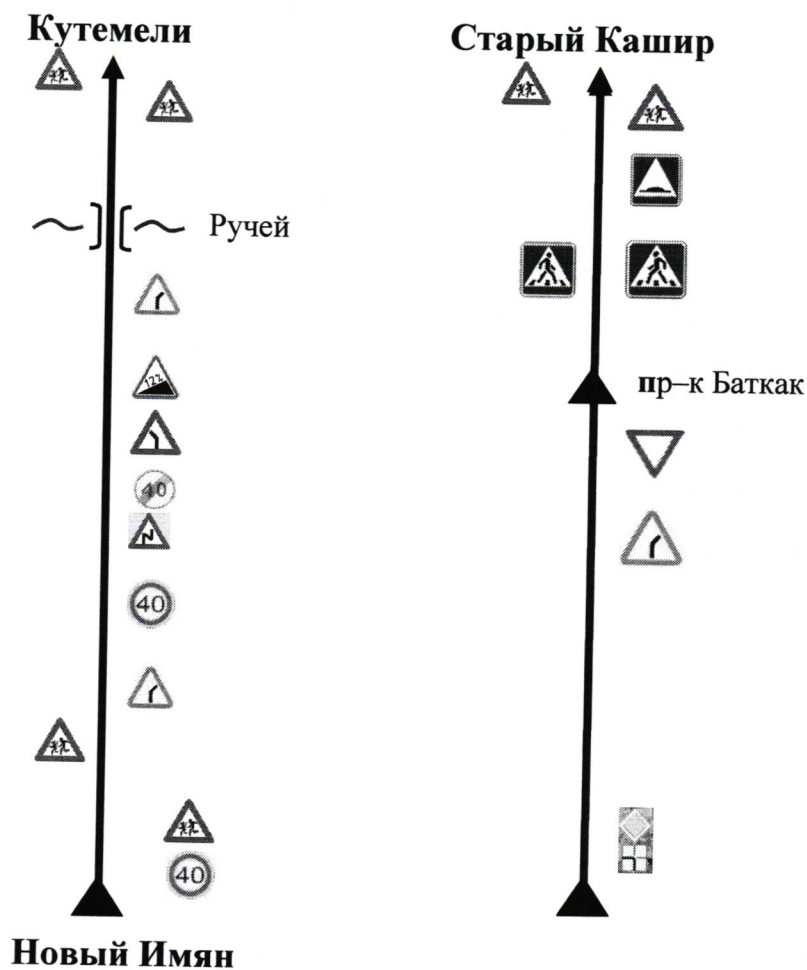
Р.Р.Ризатдинов
(Ф.И.О.)

июля 2019г.






СХЕМА

маршрута с указанием линейных и дорожных сооружений и опасных участков



Условные обозначения:

-  - дорожные знаки
-  - павильоны
-  - мосты

Схему составил Н.Х.Шакиров

(Ф.И.О. подпись)

«Утверждаю»

Директор муниципального унитарного
предприятия «Хозяйственное
обеспечение» Сармановского МРР.Р.Ризатдинов
(Ф.И.О.)

М.П. «10» июля 2019г.



АКТ замера протяжённости школьного маршрута

Новый Имян – Кутемели– Старый Кашир

(наименование маршрута)

Комиссия в составе:

Председателя: Н.Х.Шакирова– механика МУП «ХО»

Членов: Г.А. Габидуллина– заместителя начальника отдела образования Исполкома Сармановского муниципального района, Р.Г.Ахметбаевой - директора школы

«21» июня 2019 г. произвела замер межостановочных расстояний и общей протяженности маршрута «Новый Имян-Кутемели- Старый Кашир».

Путем контрольного замера на автомобиле марки Fiat Ducato, гос. № М 774 МС 116 RUS, путевой лист № 1132, водитель: Сагандыков Р.Г., на стандартной авторезине, а также путем сверки с паспортом дороги комиссия установила:

1. Общая протяженность маршрута согласно показанию спидометра составила 8,0км.

2. Расстояние от места дислокации перевозчика составило:
до начального пункта маршрута (нулевой пробег) 22км;



от конечного пункта маршрута до места дислокации перевозчика 22 км.

Расстояние между промежуточными остановочными пунктами

ТУДА			Наименование	ОБРАТНО		
показания спидометра	расстояние между остановоч. пунктами	расстояние от начал. пункта		показания спидометра	расстояние между остановоч. пунктами	расстояние от начал. пункта
248901	0,0	0,0	Новый Имян			
248905	4,0	4,0	Кутемели			
248906,5	1,5	5,5	Пер-к Баткак			
248909	2,5	8,0	Ст. Кашир	248909	0,0	8,0
			Пер-к Баткак	248911,5	2,5	10,5
			Кутемели	248913	1,5	12,0
			Новый Имян	248917	4,0	16,0

Председатель комиссии:  Н.Х.Шакиров

Члены комиссии:

 Г.А.Габидуллин
 Р.Г.Ахметбаева

ХАРАКТЕРИСТИКА ДОРОГИ НА МАРШРУТЕ

(ширина проезжей части, тип покрытия по участкам, с указанием их протяжённости)

Дорога Новый Имян-Кутемели–Старый Кашир 3,4 технической категории.

(название дороги, категория)

№ п/п	Наименование участка автодороги	длина участка, км	ширина проезжей части, м	ширина обочин, м	тип покрытия
1.	а/д. «Новый Имян – Кутемели»	2,9	6,0	1,5	асфальтобетонное
2.	по д.Кутемели	1,1	6,0	1,5	асфальтобетонное
3.	а/д. «Кутемели- Старый Кашир»	4,0	7,0	1,5	асфальтобетонное

Сведения о трассе маршрута

Кем обслуживается дорога (ЖКХ района, дорожным управлением, другой организацией)	Джалильский участок №3 Азнакаевского УАД ООО «Татнефтедор»
Наличие мостов (между какими пунктами или на каком километре) и их грузоподъемность	Нет
Наличие железнодорожных переездов (между какими пунктами или на каком километре) и вид их (охраняемые, не охраняемые)	Нет
На каких остановочных пунктах имеются съездные площадки	На всех
Наличие разворотных площадок на конечных пунктах	В д. Новый Имян, д. Кутемели, д. СтарыйКашир

